

Gemeinde:	Monstein
Lokalität:	Silberberg
Bezeichnung:	Fundgrube
Gegenstand:	Erzabbau Untertag
Position:	LV03 (Ost): 776680 LV03 (Nord): 174465

Übersicht

Die Fundgrube wird entweder über die oberen Huthäuser und dann hinunter Richtung Langer Michael, oder vom Langen Michael hinauf erreicht. Die Fundgrube ist der oberste zugängliche Stollen in diesem Tobel.

Details

Die Fundgrube ist nur wenige Meter lang und war vermutlich ein Versuchsstollen um die Fortsetzung der Erzader vom Tagbau gegen nordost zu untersuchen.

Auf der Übersichtskarte sind folgende Punkte eingetragen:

grün: 1) Unteres Huthaus 2) Obere Huthäuser 3) Treibhaus 4) Seilbahn 5) Pochgebäude (Neuhoffnung)

rot: 1) Neuhoffnungstollen 2) St. Lorenzstollen 3) Hüttenstollen 4) Hilfsstollen 5) Langer Michael 6) Geisstollen 7) Schafstollen 8) Fundgrube 9) Tieferstollen 10) Andreasstollen 11) Dalvazerstollen 12) Schürfstollen

-
1477 war Gaudenz von Matsch Besitzer der Bergwerke von Davos.

-
Im Schreiben von Stefan Bölyn vom 21. April 1536 bat Bergrichter Bölyn die Regierung in Innsbruck die Resultat der Erzproben zuzusenden, denn es könnten weitere bereits abgebaute 50-60 Ster Erz durch Paul Bül nach Hall transportiert werden können. Die Gewerke baten die Regierung das Erz abzukaufen, da sie sonst den Abbau einstellen müssten.

-
Im Mai, Juni und November 1618 wurden total 560 Zentner Erz vom Silberberg nach Filisur in die Schmelze transportiert.

-
1805 gründete J. Ulrich von Sprecher aus Jenins die Bergbaugesellschaft Davos.

-
Ab 1809 wurde mit dem Bau der Gebäulichkeiten am Silberberg und in der Hoffnungsau begonnen.

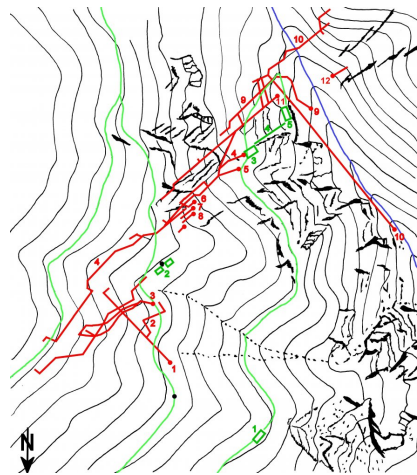
-
1836 verkauften die Herren Albertini und Abys die Gruben am Silberberg und auch jene von Schmitten dem Bergverein der östlichen Schweiz für 5000 Gulden. Dieser stand unter der Leitung von J. Baumann aus Zürich.

-
1839 musste der Bergverein der östlichen Schweiz liquidiert werden und Baumann wurde alleiniger Besitzer.

-
1842 musste die St. Galler Gesellschaft liquidiert werden und Baumann wurde erneut alleiniger Besitzer. Dieser verkaufte den Silberberg und die Gruben auf Schmitten an eine französische Gesellschaft für 42'000 Gulden.

-
Diese französische Gesellschaft errichtete im Schmelzboden einen neuen Bleiofen und baute die Erze im Neu-Hoffnungstollen und auf dem schmittener Bleiberg ab. In einem neu errichteten Zinkofen wurde im Schmelzboden die Zinkblende verarbeitet.

-
1847 ging aus einer Expertise die Empfehlung hervor, den Silberberg auf der Höhe des Landwassers zu unterfahren.



Titel: Übersicht der Gruben und Bauten am Silberberg

Gemeinde: Monstein

Lokalität: Silberberg

Fotograph: Schreiber Martin

Jahr:

Titel: Übersicht Silberberg

Gemeinde: Monstein

Lokalität: Silberberg

Fotograph: Purtschert W.

Jahr: 1847



Titel: Der Eingang zur Fundgrube

Gemeinde: Monstein

Lokalität: Silberberg

Fotograph: Schreiber Martin

Jahr: 2012




Titel: Die Fundgrube

Gemeinde: Monstein

Lokalität: Silberberg

Fotograph: Schreiber Martin

Jahr: 2012




Titel: Übersicht der Gruben

Gemeinde: Monstein

Lokalität: Silberberg

Fotograph: Schreiber Martin

Jahr: 2012



Titel: Übersicht am Silberberg vom Hilfsstollen bis zu den oberen Huthäusern

Gemeinde: Monstein

Lokalität: Silberberg

Fotograph: Schreiber Martin

Jahr: 2017

Literatur			
Titel	Verfasser	Seiten	Jahrgang
Natur Historie des Schweizerlandes	Scheuchzer Johann Jacob	119-202	1752
Zur Geschichte des Hochgerichtes Greifenstein	Lorenz Paul	150-228	1914
Der Bergbau in Nord- und Mittelbünden und seine Beziehungen zur Kulturlandschaft	Wider Helen Martha		1980
Erzlagerstätten und Bergbau im Schams, in Mittelbünden und im Engadin; Beitrag zur Geologie der Schweiz, geotechnische Serie 18	Escher Eduard	5-118	1935
Über die Forschungen von Johannes Strub (1884-1967) am Silberberg bei Davos	Krähenbühl Hans	2-6	1987
Reglement des Berg- und Hüttenwerkes Hoffnungsau Davos	Die Verwaltung des Berg- und Hüttenwerks Hoffnungsau Davos	76-79	2006
Das Bergwerk am Silberberg Davos	Hirzel Otto	3-24	2006
Hans Conrad Escher, Geognostiker und Bergbaufachmann kam 1806 nach Davos	Good Walter	53-75	2006
Grundriss der Stollen am Silberberg	unbekannt	Plan1	1869
Legende zum Plan vom Silberberg	unbekannt	Plan 1	1869
Silberberg Seitenriss der Stollen	unbekannt	Plan 1	1869
Grund- und Aufriss Andreasstollen (Mine Guillome)	unbekannt	Plan 2	
Legende zu Plan 2, Andreasstollen, Mine Guillome	unbekannt	Plan 2	
Übersichtsplan Hoffnungsau und Silberberg	unbekannt	Plan 6	1845
Siegmund erlässt den Bergwerken die Fron für 2 Jahre	unbekannt	16	1480
Schreiben an die Kammer in Innsbruck um Vorschuss zum Kauf von Erz von den armen Leuten	Sebastian Arny Bergrichter		1568
Beschwerdepunkte an die Kammer	Bölin Stefan		1540
Anfrage an die Kammer betreffend Fron für Erz	von Marmels Hans	5	1534
Über die Bestallung des Verwesers und Ordnung im Eisenbergwerk im Prättigau	Salzmair	34-54	1542
Schreiben an die Kammer betr. Davos, Galtschiefer und Spären	Bölyn Stefan Bergrichter	1-2	1536
Ein Besuch im Silberberg	Juon Rudolf	213-222	1949
Bergwerke und Bergbau in Graubünden	Fravi Paul		1978
Bitte an die Kammer um finanzielle Unterstützung in der Wassergrube am Silberberg	Bölyn Stefan Bergrichter	10 - 12	1534
Streitigkeiten über die Zustellung von Befehlen	von Marmels Hans		1540
Bericht betreffend Busse für illegale Erztransporte nach Hall	Bölin Stefan		1539